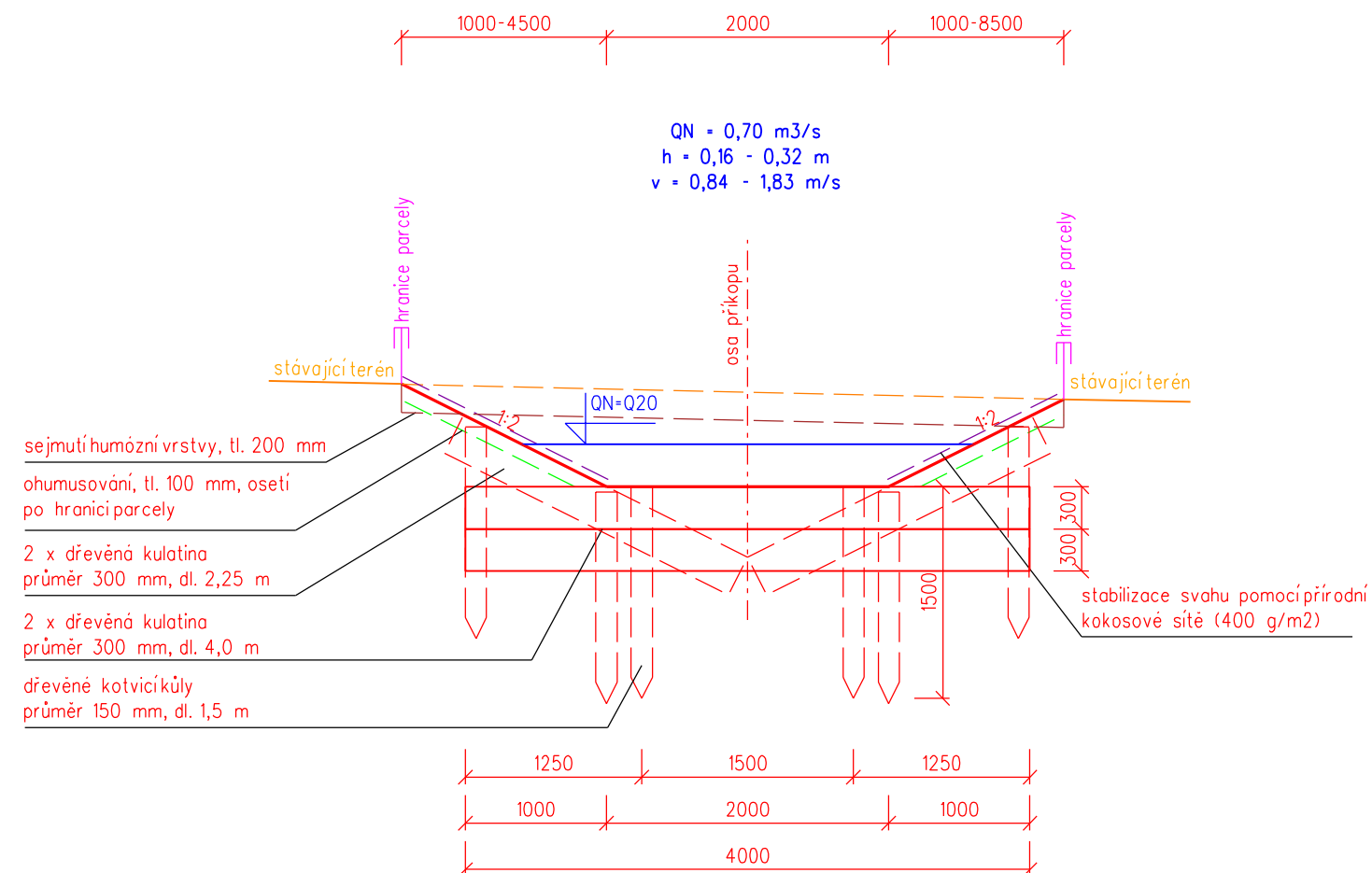
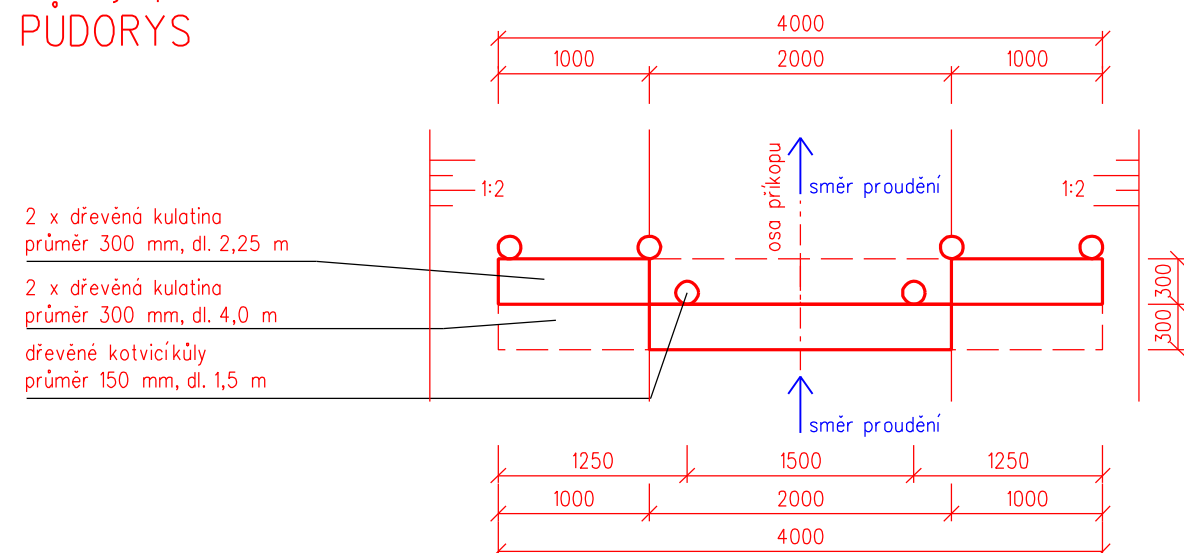


Vzorové příčné řezy (SO 01) - střední část - příkop  
M 1:50

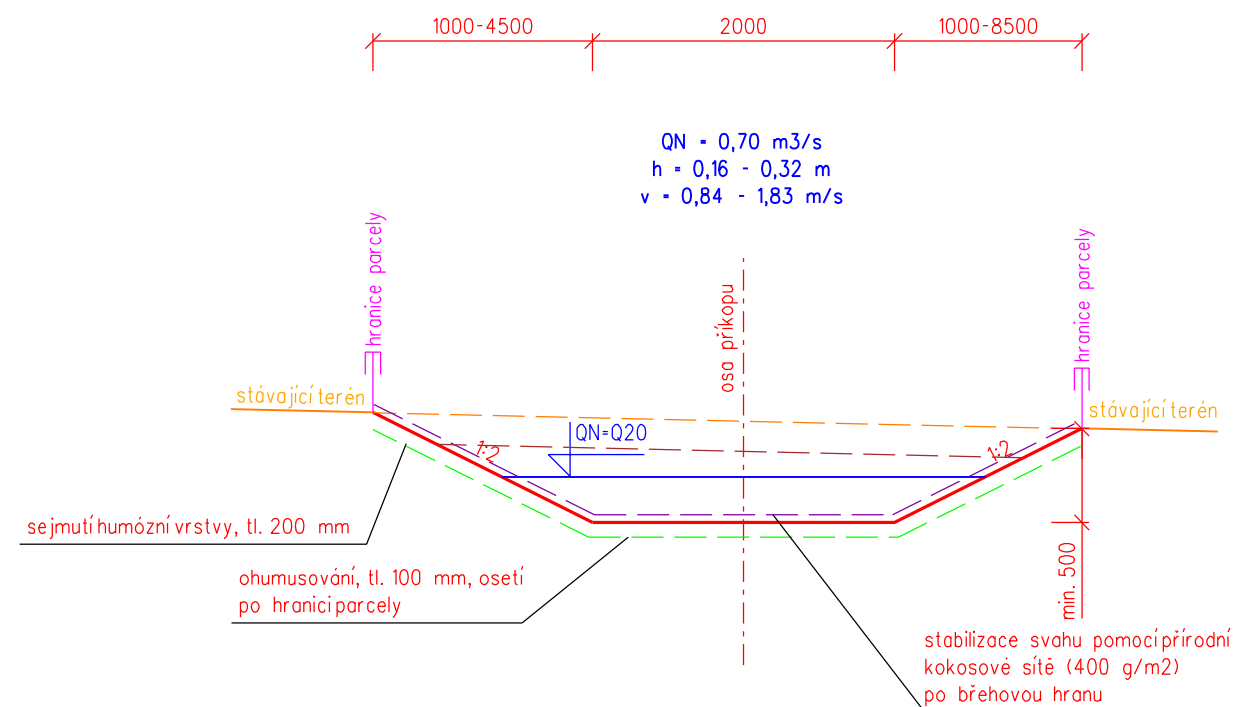
Příčný práh: km 0,450  
ŘEZ



Příčný práh: km 0,450  
PŮDORYS




Platnost úseku: km 0,420 až km 0,488



Pozn.: Ve staničení km 0,390 až km 0,420 dochází k postupnému přechodu sklonu svahů do příkopové části.

Pozn.: Ve staničení km 0,488 až km 0,510 dochází k postupnému přechodu sklonu svahů do průlehové části.

VÝŠKOVÝ SYSTÉM: B<sub>p</sub>v  
SOUŘADNICOVÝ SYSTÉM: S-JTSK

Vypracoval	Zodpov. projektant	Hl. ing. projektu	Vedoucí střediska	 <div>AGPOL s.r.o. Jungmannova 153/12 779 00 Olomouc Česká republika</div>	
Ing. Jan Krzywon	Ing. Pavel Ježík, Ph.D.	Ing. Pavel Ježík, Ph.D.	Ing. Vaculín O., Ph.D.		
<i>Krzywon</i>	<i>Ježík</i>	<i>Ježík</i>	<i>Vaculín</i>		
Místo stavby	k.ú. Staré Město u Moravské Třebové	Kraj	Pardubický		
Investor	Státní pozemkový úřad ČR, KPÚ pro Pardubický kraj			Počet formátů	2A4
Akce objekt	Realizace prvků PSZ v k.ú. Staré Město u Moravské Třebové část B SO 01 PEO36			Stupeň	DSP+DPS
Příloha				Zakázkové číslo	2993/060
				Archivní číslo	2993/060
Vzorové příčné řezy (SO 01) - střední část				Měřítko	Číslo výkresu
				1:50	D.1.1.b.3.2